












	Vaihtoehtoinen kokoojakatu * Kokoojakadun mahdollinen siirtäminen pohjoisemmaksi tulee ratkaista Kilonväylän ja Keran maankäytön suunnittelun yhteydessä.
	Liikennetunneli *
	Rautatieliikenteen alue
	Rautatieasema *
	Eritasoristeys Merkinnällä mahdollistetaan ali- ja/tai ylikulun rakentaminen rautatieliikenteen alueella. Sijainti ohjeellinen.
	Meluntorjuntatarve *
	Pikaraitiotie * Pikaraitiotien varrella tulee huomioida meluntorjuntatarve. Raideyhteyttä suunniteltaessa ja sen rakenteissa tulee huomioida liikenteen aiheuttama värinä ja runkomelu. Yhteys sitova. Sijainti ohjeellinen.
	Pikaraitiotien yhteystarve *
	Pyöräilyn laatureitti * Yhteys sitova. Sijainti ohjeellinen.
	Kävely- ja pyöräreitti * Yhteys sitova. Sijainti ohjeellinen.
	Ulkoilureitti * Yhteys sitova. Sijainti ohjeellinen.
	Päävoimansiirtolinja Yhteys varataan 110 kV sähkönsiirtolinjalle.
	Yleiskaava-alueen raja
	Alueen raja


Alternativ matargata * En eventuell flyttning norrut av den planerade matargatan ska avgöras vid planeringen av Kiloleden och av markanvändningen i delgeneralplanområdet Kera.
Trafiktunnel *
Område för järnvägstrafik
Järnvägsstation *
Planskild korsning Beteckningen anvisar en underfart och/eller överfart på området för järnvägstrafik. Placeringen är vägledande.
Behov av bullerbekämpning *
Snabbspårväg * Vid snabbspårvägen ska behovet av bullerbekämpning beaktas. Vid planeringen av spårvägen och i dess konstruktioner ska vibrationerna och stömljudet av spårtrafiken beaktas. Förbindelsen är bindande. Placeringen är vägledande.
Behov av förbindelse för snabbspårväg *
Kvalitetscykelväg * Förbindelsen är bindande. Placeringen är vägledande.
Gång- och cykelväg * Förbindelsen är bindande. Placeringen är vägledande.
Friluftsled * Förbindelsen är bindande. Placeringen är vägledande.
Högspänningsledning Området reserveras för en kraftledning på 110 kV.
Generalplaneområdets gräns
Områdesgräns

Espeen kaupunkisuunnittelukeskus
yleiskaavayksikkö

Esbo stadsplaneringscentral
generalplaneenheten

Torsti Hokkanen

Torsti Hokkanen
kaupunkisuunnittelujohtaja
stadsplaneringsdirektör

5248/2016			
1138/2013/c	Ksl, muutettu	Ville Ahvikko	16.11.2016
	Nähtävillä, MRA 19§		8.2.-8.3.2016
	Kh		18.1.2016
	Ksl, muutettu	Ville Ahvikko	9.12.2015
	Nähtävillä MRA 30§		30.6.-13.7 sekä 28.7.-31.8.2014
	Ksl		11.6.2014
	Tavoitteet, Kh		30.9.2013
1138/2013	Tavoitteet, Ksl		15.5.2013
	Espeen kaupunkisuunnittelukeskus Esbo stadsplaneringscentral	Alue 132700	Piir.nro 6933
	Yleiskaavayksikkö Generalplaneenheten	Mittakaava 1:5000	Asianumero 5248/10.02.02/2016
Keran osayleiskaava		Piirtäjä MS	Päiväys 11.6.2014
		Suunnittelija SE, TNä, VAh	Arkistotunnus 10 02
Tasokoordinaattijärjestelmä plankoordinatsystem ETRS-GK25FIN, korkeusjärjestelmä höjdsystem N2000			