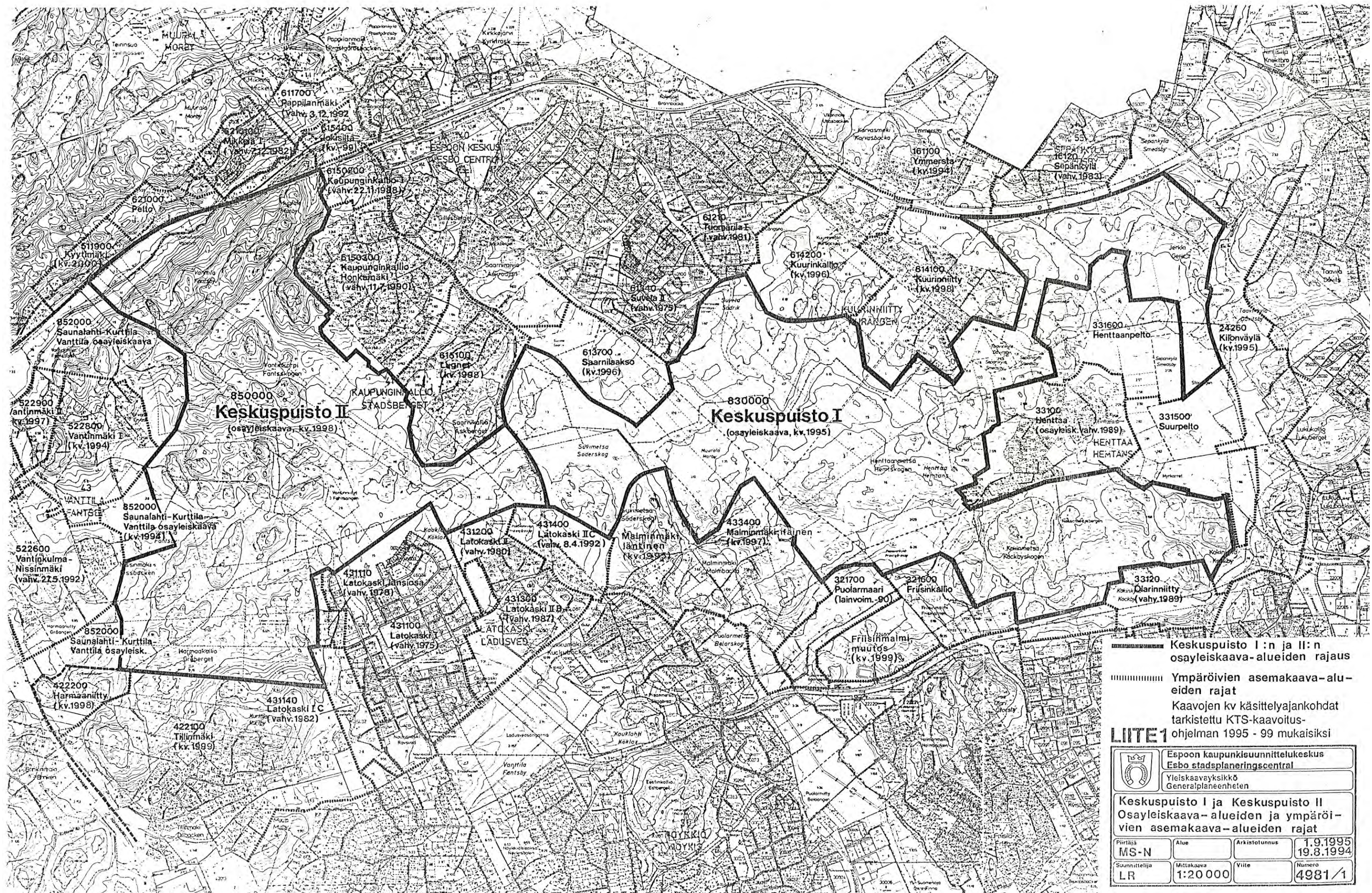


LIITEKARTTALUETTELO

Liite-nro	Liitekartan nimike	Mittakaava
1	Keskuspuisto I ja II, Osayleiskaava-alueiden ja ympäröivien asemakaava-alueiden rajat	1: 20 000
2	Keskuspuisto I, Ote vahvistettujen seutukaavojen yhdistelmästä	1:100 000
3	Keskuspuisto I, Ote taajama-alueet sekä liikenneväylät ja -alueet käsittävästä seutukaavasta	1:100 000
4	Keskuspuisto I, Ote Espoon yleiskaavaaluonnoksen 1988 ja Espoon pohjoisosien yleiskaavaehdotuksen 1992 yhdistelmästä	1: 20 000
5	Keskuspuisto I, Osayleiskaavan maanomistuksen jakaantuminen	1: 10 000
6	Keskuspuisto I, Osayleiskaava-alueen ja lähiympäristön väestö karttaruudittain 1.1.1992	1: 20 000
7	Keskuspuisto I, Liikenneverkko/Nykytilanne	1: 10 000
8	Keskuspuisto I, Ote Espoon latuverkon yleissuunnitelmasta (kh hyväksytty 20.3.1984)	1: 40 000
9	Keskuspuisto I, Ote pääkaupunkiseudun runko- ja pääraittiverkkosuunnitelmasta vuodelle 2005	1: 60 000
10	Keskuspuisto I, Ote ympäristönsuojelutoimiston laatimasta Keskuspuiston luontopolkusuunnitelmasta 1992	1: 4 000
11	Keskuspuisto I, Joukkoliikenne/Nykytilanne	1: 50 000
12	Keskuspuisto I, Yhdyskuntatekninen huolto, pääjohdot/Nykytilanne	1: 10 000
13	Keskuspuisto I, Luonnonympäristön inventointi	1: 20 000
14	Keskuspuisto I, Ote topografisesta kartasta vuodelta 1944	1: 20 000
15	Keskuspuisto I, Metsä- ja kasvupaikkatyypit	1: 10 000
16	Keskuspuisto I, Maisemakuvalliset erityispiirteet ja suojelukohteet	1: 10 000
17	Keskuspuisto I, Ilman saasteiden vaikutus metsiin pääkaupunkiseudulla 1992/Ote YTV:n julkaisusta C 1993:16	n. 1:250 000
18	Keskuspuisto I, Joukkoliikenne/Tavoitelinjasto	1: 50 000
19	Keskuspuisto I, Liikenteen yleissuunnitelma	1: 10 000
20	Keskuspuisto I, Kevyen liikenteen suunnitelma	1: 4 000
21	Keskuspuisto I, Pihajärven alueiden kasvillisuus, merkkien selitys	
22	Keskuspuisto I, Söderskog, pihapiirin puut ja pensaat	1: 500
23	Keskuspuisto I, Gerkin tilakeskus, pihapuut ja -pensaat	1: 1 000

## BILAGEFÖRTECKNING

Nr	Bilagans namn	Skala
1	Centralparken I och II, Delgeneralplaneområdenas och de omgivande stadsplaneområdenas gränser	1:20 000
2	Centralparken I, Utdrag ur sammanställningen över fastställda regionplaner	1:100 000
3	Centralparken I, Utdrag ur regionplanen för trafikleder och-områden	1:100 000
4	Centralparken I, Utdrag ur sammanställningen över Esbos generalplaneutkast 1988 och generalplaneutkastet för Esbos norra delar 1992	1:20 000
5	Centralparken I, Markägoförhållandenas fördelning på delgeneralplaneområdet	1:10 000
6	Centralparken I, Invånarna på delgeneralplaneområdet och närområdena per kartruta 1.1.1992	1:20 000
7	Centralparken I, Trafiknätet/Nuläget	1:10 000
8	Centralparken I, Utdrag ur översiktsplanen för Esbos skidspårnät (stn godk. 20.3.1984)	1:40 000
9	Centralparken I, Utdrag ur huvudstadsregionens plan för stom- och huvudstråknätet år 2005	1:60 000
10	Centralparken I, Utdrag ur miljövårdsbyråns plan rörande Centralparkens naturstig 1992	1:4 000
11	Centralparken I, Kollektivtrafik/Nuläget	1:50 000
12	Centralparken I, Samhällsteknisk service, huvudledningar/Nuläget	1:10 000
13	Centralparken I, Inventering av naturmiljön	1:20 000
14	Centralparken I, Utdrag ur den topografiska kartan från år 1944	1:20 000
15	Centralparken I, Skog- och växtplatstyper	1:10 000
16	Centralparken I, Särdrag och skyddsobjekt i landskapsbilden	1:10 000
17	Centralparken I, Luftföroreningarnas inverkan på skogarna i huvudstadsregionen 1992/Utdrag ur SAD:s publikation C 1993:16	1:250 000
18	Centralparken I, Kollektivtrafik/Linjemålsättning	1:50 000
19	Centralparken I, Översiktsplan för trafiken	1:10 000
20	Centralparken I, Plan för den lätta trafiken	1:4 000
21	Centralparken I, Gårdsområdenas växtlighet, teckenförklaring	
22	Centralparken I, Söderskog, gårdsmiljöns träd och buskar	1:500
23	Centralparken I, Gerk hemmanscentrum, gårdsträd och -buskar	1:1 000



- - - - - Keskuspuisto I:n ja II:n osayleiskaava-alueiden rajaus  
 ..... Ympäröivien asemakaava-alueiden rajat  
 Kaavojen kv käsittelyajankohdat tarkistettu KTS-kaavoitusohjelman 1995 - 99 mukaisiksi

**LIITE 1**

















 Espoo kaupunkisuunnittelukeskus Esbo stadsplaneringscentral			
Yleiskaavayksikkö Generalplaneenheten			
<b>Keskuspuisto I ja Keskuspuisto II</b> <b>Osayleiskaava-alueiden ja ympäröivien asemakaava-alueiden rajat</b>			
Piirittäjä	Alue	Arkistotunnus	1.9.1995 19.8.1994
MS-N			
Suunnittelija	Mittakaava	Viite	Numero
LR	1:20 000		4981/1

# HELSINGIN SEUDUN SEUTUKAAVAT REGIONPLANERNA FÖR HELSINGFORS- REGIONEN


Vahvistettujen seutukaavojen yhdistelmä (I, II ja III)  
Sammanställning av de fastställda regionplanerna (I, II och III)

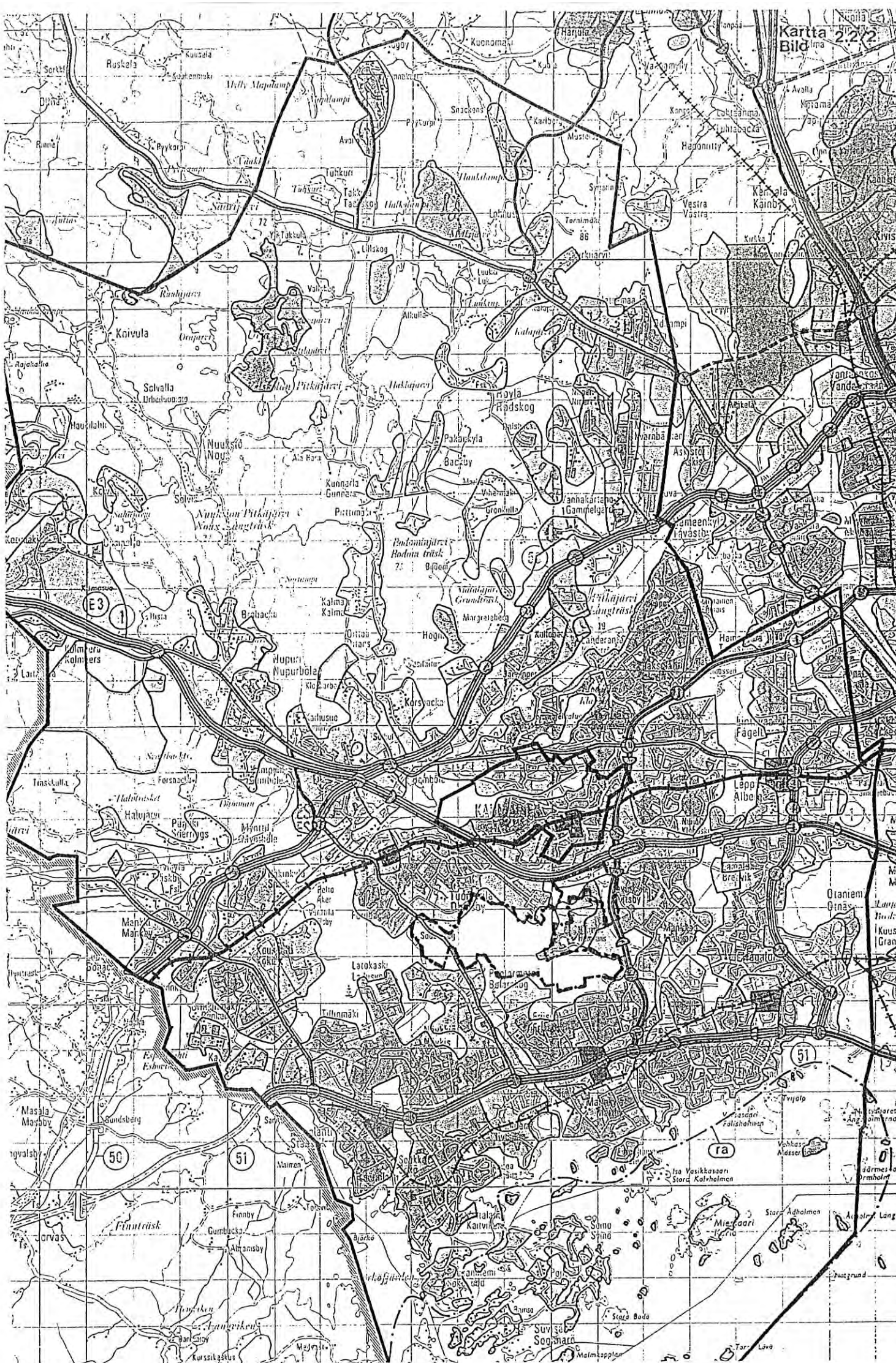
Seutukaavan muutos vahvistettu ympäristöministeriössä 30.10.1987  
Ändring av regionplanen fastställd av miljöministeriet 30.10.1987

Merkinnät:

-  Suojelualue (SU)  
Skyddsområde (SU)
-  Virkistysalue, joka on tarkoitettu pääasiassa lähiluontoa ja virkistyskeskuksia varten (VI 1)  
Rekreatiomsområde, avsett huvudsakligen för närrökreation och rekreatiionscentra (VI 1)
-  Virkistysalue, joka on tarkoitettu pääasiassa tehokasta retkeilytoimintaa varten (VI 2)  
Rekreatiomsområde, avsett huvudsakligen för effektiv utflyktsverksamhet (VI 2)
-  Maa- ja metsätalousvaltainen alue, joka on tarkoitettu erityisen tehokkaan maa- ja metsätalouden harjoittamiseen (MMI)  
Jord- och skogsbruksdominerat område, avsett för idkandet av speciellt effektivt jord- och skogsbruk (MMI)
-  Maa- ja metsätalousvaltainen alue (MM)  
Jord- och skogsbruksdominerat område (MM)
-  Suojelualue (S)  
Skyddsområde (S)
-  Lähivirkistysalue (VI)  
Område för närrökreation (VI)
-  Retkeily- ja ulkoilualue (VR)  
Friluft- och strövmråde (VI)
-  Maa- ja metsätalousvaltainen alue (M)  
Jord- och skogsbruksdominerat område (M)
-  Ohjeellinen ulkoilureitti  
Riktigivande friluftsled
-  Pohjavesialueiden rajaus  
Gräns för grundvattenområden
-  Alueen raja  
Områdesgräns
-  Yhdyskuntateknisen huollon alue  
Alue on varattu jätehuoltoon varten  
Område för samhällsteknisk försörjning  
Området är avsett för avfallshantering
-  Siirtokuomausasema  
Omlastningsplats
-  Jätteenkäsittelylaitos  
Avfallshanteringsanläggning
-  Osayleiskaava-alueen raja

## Liite 2

	Espoon kaupunkisuunnittelukeskus Esbo stadsplaneringscentralen	Suunnittelija <b>LR</b>	Päiväys <b>19.8.1994</b> <b>1.6.1993</b>
	Yleiskaavayksikkö Generalplaneenheten	Piirtäjä <b>MS-N</b>	
<b>Keskuspuisto I</b> Ote seutukaavan vaihekaavoista I, II ja III		Alue	Numero <b>4981/2</b>
		Mittakaava <b>1:100 000</b>	



# HELSINGIN SEUDUN SEUTUKAAVA REGIONPLAN FÖR HELSINGFORSREGIONEN

TAAJAMA-ALUEET, LIIKENNEVÄYLÄT JA -ALUEET  
TÄTORTSOMRÅDEN, TRAFIKLEDER OCH -OMRÅDEN

MERKINNÄT	BETECKNINGARNA
	Taajamatoimintojen alue Område för tätortsfunktioner
	Kyläalue Byområde
	Keskustatoimintojen alue Område för centrumfunktioner
	Työpaikka-alue Arbetsplatsområde
	Lähivirkestysalue Område för närrecreation
	Retkeily- ja ulkoilualue Friluft- och strövområde
	Maa- ja metsätaloustaluttainen alue Jord- och skogsbruksdominerat område
	Suojelualue Skyddsområde
	Eritysalue Specialområde
	Liikennealue Trafikområde
	Pääväylä Huvudled
	Seudullinen väylä Regional led
	Alueellinen väylä Intern led
	Eritasoliittymä Planskiöld anslutning
	Päärata Stambana
	Yhdysrata Förbindelsebana
	Paikallisliikenteen rata Bana för lokaltrafik
	Liikenneväylän tunneliosuus Trafikleds tunnelavsnitt
	Liikenneväylän kulkoviivamerkintä osoittaa vaihtoisen ratkaisun tai alustavan linjauksen Trafikled betecknat med streckad linje anger en alternativ lösning eller preliminär linjeföring
	Seutukaava-alueen raja Regionplaneområdets gräns
	Alueen raja Områdesgräns
	Osayleiskaava-alueen raja

Aluerajaus osoittaa ne alueet, joilla seutukaavan osoittaman pääkäyttötarkoituksen lisäksi voidaan kehittää loma-asutusta alueella olevilla rakennuspaikoilla. Områdets avgränsning utvisar de områden, där det vid sidan om det i planen angivna huvudsakliga användningssyftet är möjligt att utveckla frilidsbosättningen på de tomter som ligger inom området.

Seutukaava hyväksytty liittovaltuustossa Regionplanen godkänd av förbundsfullmäktige	15.12.1992
Liittohallitus Förbundsstyrelsen	17.11.1992
Nähtävillä rakennusasetuksen 21§:n mukaisesti Till påseende i enlighet med 21§ byggnadsförordningen	19.8. - 18.9.1992
Liittohallitus Förbundsstyrelsen	17.1992
Nähtävillä rakennusasetuksen 21§:n mukaisesti Till påseende i enlighet med 21§ byggnadsförordningen	9.3 - 7.4.1992
Liittohallitus Förbundsstyrelsen	12.12.1991
Nähtävillä rakennusasetuksen 154§:n mukaisesti Till påseende i enlighet med 154§ byggnadsförordningen	13.8. - 12.9.1990
Liittohallitus Förbundsstyrelsen	23.5.1990

KAJ K. KRONMAN  
Liittohallituksen puolesta  
Förbundsstyrelsens ordförande

AIMO LEMPINEN  
seutukaavajohdaja  
regionplansechef

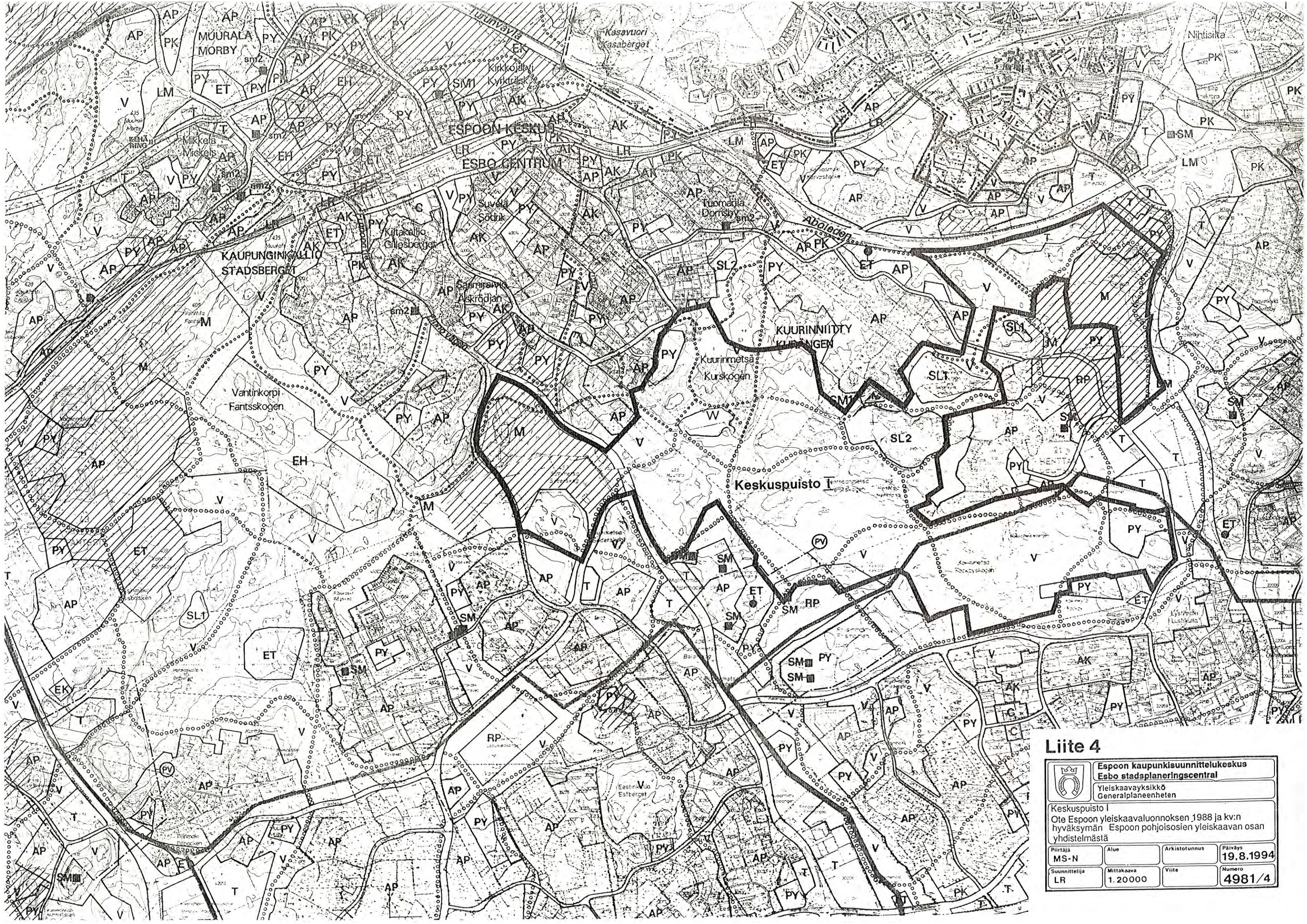
Helsinki  
Helsingfors 1993

HSKL HELSINGIN SEUTUKAAVALIITTO  
HELSINGFORS REGIONPLANSFÖRBUND

Mittakaava  
Skala 1:100 000

## Liite 3






	Espoon kaupunkisuunnittelukeskus Esbo stadsplaneringscentral	Suunnittelija LR	Päiväys 1.6.1993 19.8.1994
	Yleiskaavayksikkö Generalplaneenheten	Piirtäjä MS-N	
Keskuspuisto I Ote taajama-alueet sekä liikenneväylät ja -alueet kasittävistä seutukaavasta	Mittakaava 1:100 000	Numero	4981 / 3




### Liite 4

 <b>Espeen kaupunkisuunnittelukeskus</b> <b>Esbo stadsplaneringscentral</b>			
Yleiskaavayksikkö Generalplaneenheten			
<b>Keskuspuisto I</b> Ote Espoon yleiskaavaluonnoksen 1988 ja kv:n hyväksymän Espoon pohjoisosien yleiskaavan osan yhdistelmästä			
Piirtäjä <b>MS-N</b>	Alue	Arkistotunnus	Päiväys <b>19.8.1994</b>
Suunnittelija <b>LR</b>	Mittakaava <b>1:20000</b>	Viite	Numero <b>4981/4</b>



-  Espoon kaupunki
-  Espoon seurakunnat
-  Asuntosäätio
-  Muut maanomistajat
-  Osayleiskaava-alueen raja

**Liite 5**

 Espoon kaupunkisuunnittelukeskus Esbo stadsplaneringscentral Yleiskaavayksikkö Generalplanenheten	Käsittely/ Muutos	Numero
	19.8.1994	4981 / 5
Keskuspuisto I Osayleiskaavan maanomistuksen jakaantuminen	Päiväys	Alue
	1.9.1995 1.6.1993	
Viite	Piirtäjä	Mittakaava
	MS-N	1:10 000
	Suunnittelija	Arkistotunnus
	LR	

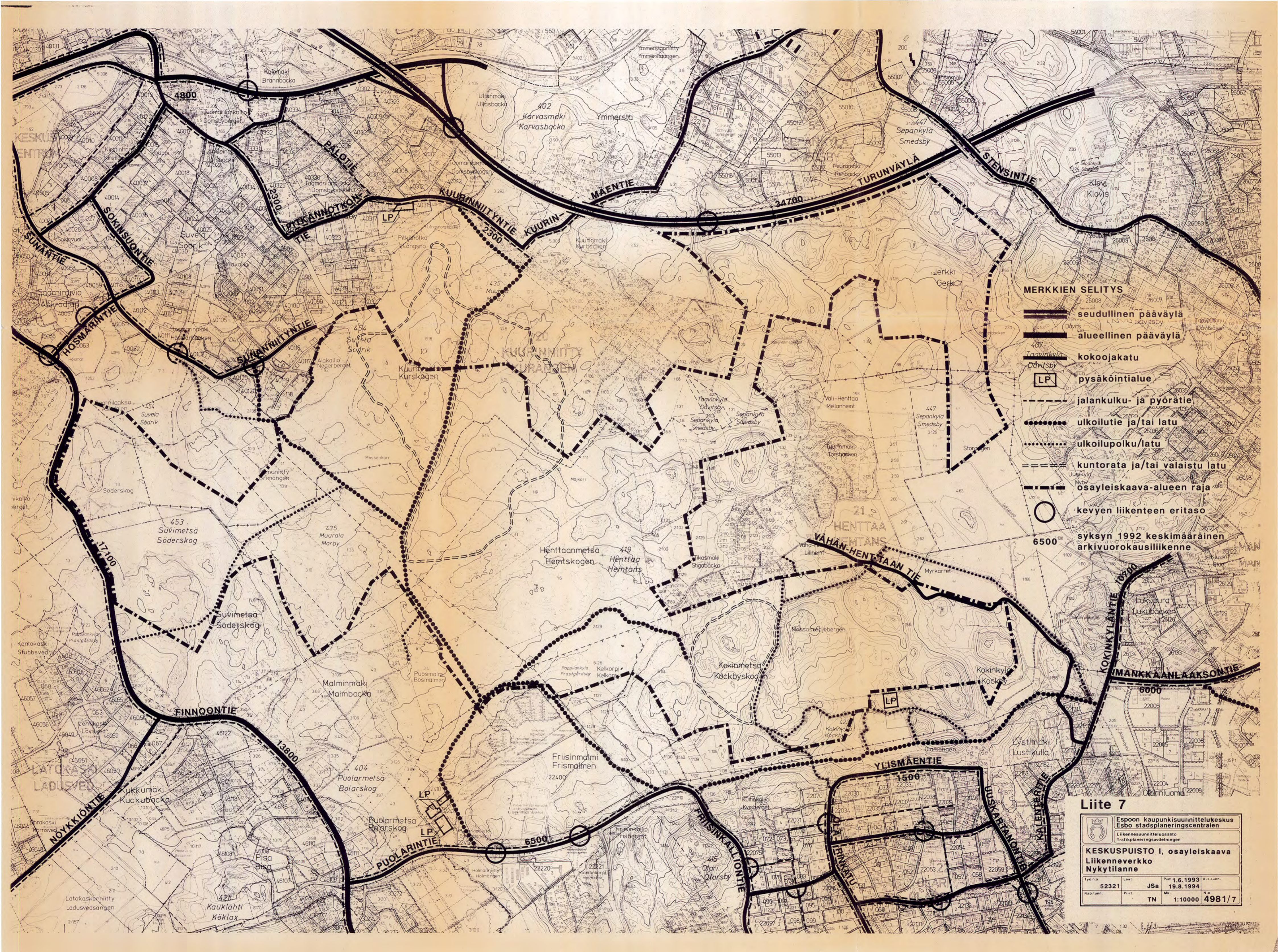


— — — — — Osayleiskaava-alueen raja

### Liite 6

 Espoon kaupunkisuunnittelukeskus Esbo stadsplaneringscentral			
Yleiskaavayksikkö Generalplaneenheten			
<b>Keskuspuisto I</b> <b>Osayleiskaava-alueen ja lähiympäristön väestö 1.1.1992</b>			
Piirtäjä	Alue	Arkistotunnus	Päiväys
MS-N			19.8.94
Suunnittelija	Mittakaava	Viite	Número
LR	1:20 000		4981/6





- MERKKIEN SELITYS**
- seudullinen pääväylä
  - alueellinen pääväylä
  - kokoojakuu
  - pysäköintialue
  - jalankulku- ja pyörätie
  - ulkoilutie ja/tai latu
  - ulkoilupolku/latu
  - kuntoraja ja/tai valaistu latu
  - osayleiskaava-alueen raja
  - kevyen liikenteen eritaso
- 6500** syksyn 1992 keskimääräinen arkiuorokausiliikenne

**Liite 7**















Espoon kaupunkisuunnittelukeskus  
 Esbo stadsplaneringscentralen  
 Liikennesuunnitteluosasto  
 Trafikplaneringsavdelningen


**KESKUSPUISTO I, osayleiskaava**  
**Liikenneverkko**  
**Nykytilanne**

Typo no	Laat.	Pvm 1.6.1993	Aik. lopp.
52321	JSa	19.8.1994	
Rap. tunn.	Piiri	Mk.	N:o
	TN	1:10000	4981/7



**MERKKIEN SELITYS**

-  RUNKOLATU
-  YHDYSLATU
-  JK+PP-TIE
-  KUNTORATA
-  VALAISTU
-  YLIKULKU
-  ALIKULKU
-  SUUNN. ERITASO
-  ULKOILUKESKUS
-  ULKOILUTUKIPISTE
-  ULKOILUTUKIKOHTA
-  PYSÄKÖINTI
-  SUUNN. KUNTORATA
-  OSAYLEISKAAVA-ALUEEN RAJA

-  SUUNN.
-  SUUNN.

**Liite 8**

 <b>Espoon kaupunkisuunnittelukeskus</b> <b>Esbo stadsplaneringscentralen</b>			
Liikennesuunnitteluosasto Trafiplaneringsavdelningen			
<b>KESKUSPUISTO I, osayleiskaava</b> <b>Ote Espoon latuverkon yleissuunnitelmasta (kh hyv. 20.3.1984)</b>			
Työ n:o	Laati	Prm 1.6.1993	A.k.tunn.
52321	JSa	19.8.1994	
Rep.tunn.	Piiri.	Mk.	N:o
		1:40000	4981/8



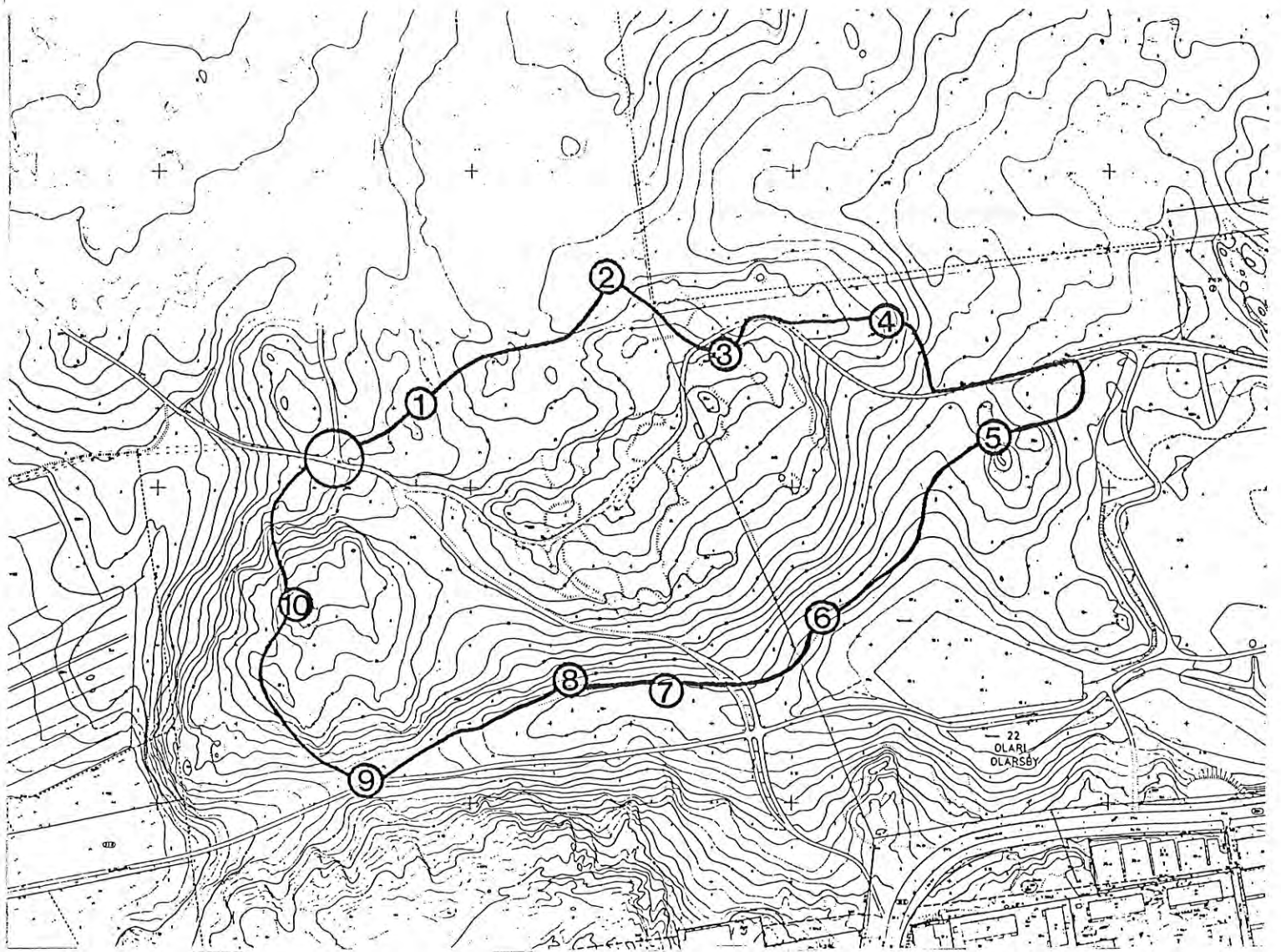
runkoraitti päärailti

- rakennettu raitti
- vähäliikenteinen katu
- - - rakennetaan 1994-1997
- ..... rakennetaan 1998-2005

○ rakennettava eritaso  
(erillinen rahoitus)

## Liite 9

 <b>Espeen kaupunkisuunnittelukeskus</b> <b>Esbo stadsplaneringscentralen</b>			
Liikennesuunnitteluosasto Trafikplaneringsavdelningen			
<b>KESKUSPUISTO I, osayleiskaava</b> Ote YTV:n pääkaupunkiseudun runko- ja pääräittäverkko- suunnitelmasta vuodelle 2005			
Työ n:o	Laat.	Pvm.	A.-k. lunn.
52321	JSa	1.6.1993 19.8.1994	
Rep. lunn.	Piirt.	Mk.	N:o
		1:60000	4981/9



Mittakaava 1:4000



Luontorastit 1-10



Lähtöpaikka



## Liite 10

	Espoon kaupunkisuunnittelukeskus Esbo stadsplaneringscentral		
	Yleiskaavayksikkö Generalplaneenheten		
Keskuspuisto I Osayleiskaava Ote ympäristönsuojelutoimiston laatimasta luontopolkusuunnitelmasta			
Piirtäjä MS-N	Alue	Arkistotunnus	Päiväys 19.8 -94
Suunnittelija LR	Mittakaava 1:4000	Viite	Número 4981/10



**MERKKIEN SELITYS**

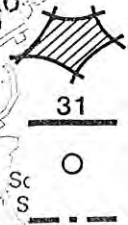
Keskuspuiston ulkoilualuetta palveleva bussipysäkki

kävelyetäisyys pysäkille enemmän kuin 1 km

linjan reitti ja numero

linjan päätepysäkki

osayleiskaava-alueen raja



31

○

---

hatched area

**Liite 11**

 <b>Espoon kaupunkisuunnittelukeskus Esbo stadsplaneringscentralen</b>			
Liikennesuunnitteluosasto Trafikplaneringsavdelningen			
<b>KESKUSPUISTO I, osayleiskaava Joukkoliikenne Nykytilanne</b>			
Typ.n:o	Laat.	Pvm 1.6.1993	A.k.tunn.
52321	JSa	19.8.1994	
Rap.tunn.	Piirt.	Mk.	N:o
	TN	1:50000	4981/11


Miessaarenselkä  
Karlöfjärden

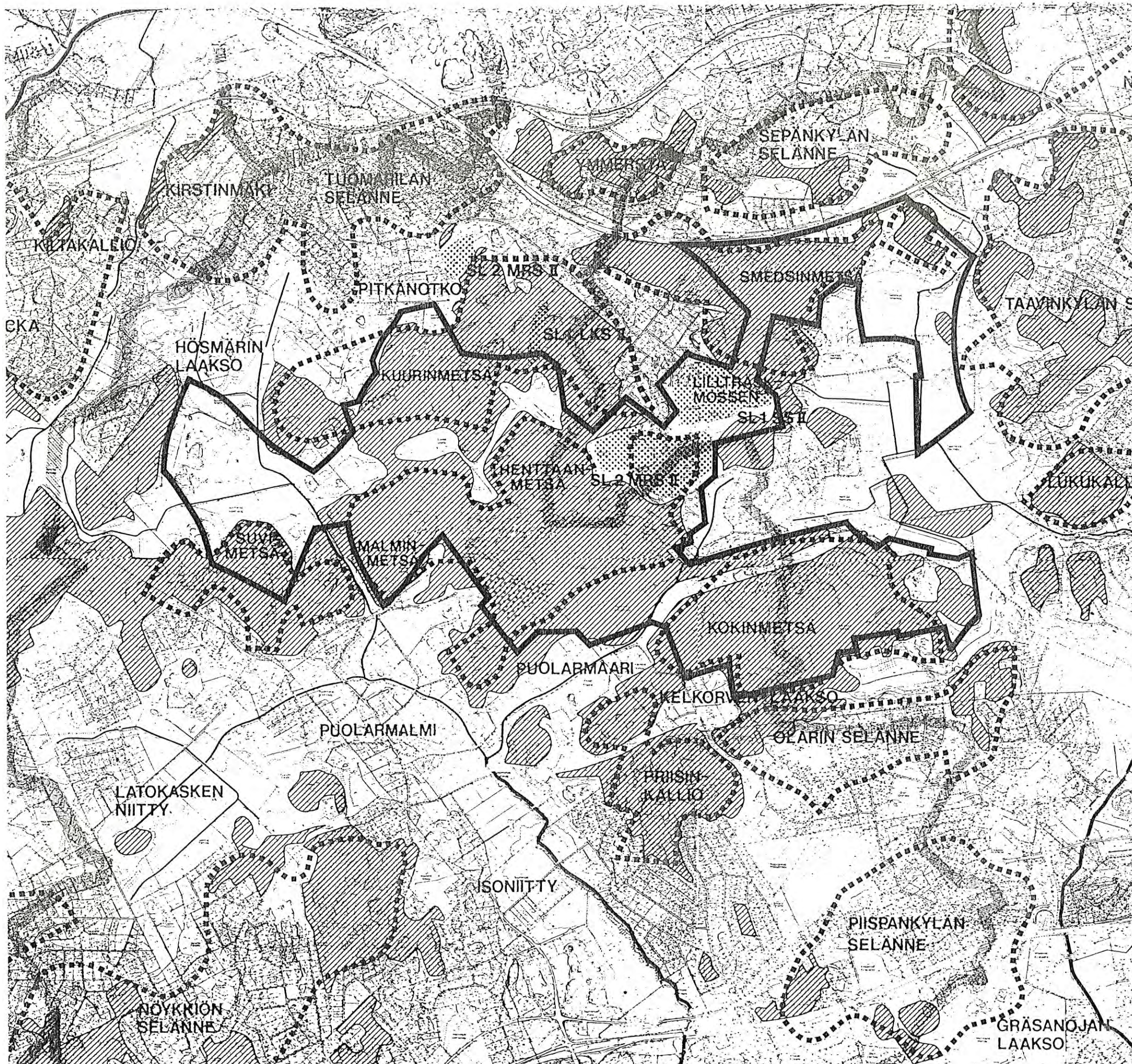
Björköfjärden











- (V)--- Päävesijohto
- (L)--- Kaukolämpöjohto
- (J)--- Pääviemäri
- (K)--- Maakaasujohto
- (Z)— Sähkolinja 20 kV
- == (Z) == Sähkolinja 110 kV
- Kaukolämmön pumppuasema
- Osayleiskaava - alueen raja

**Liite 12**

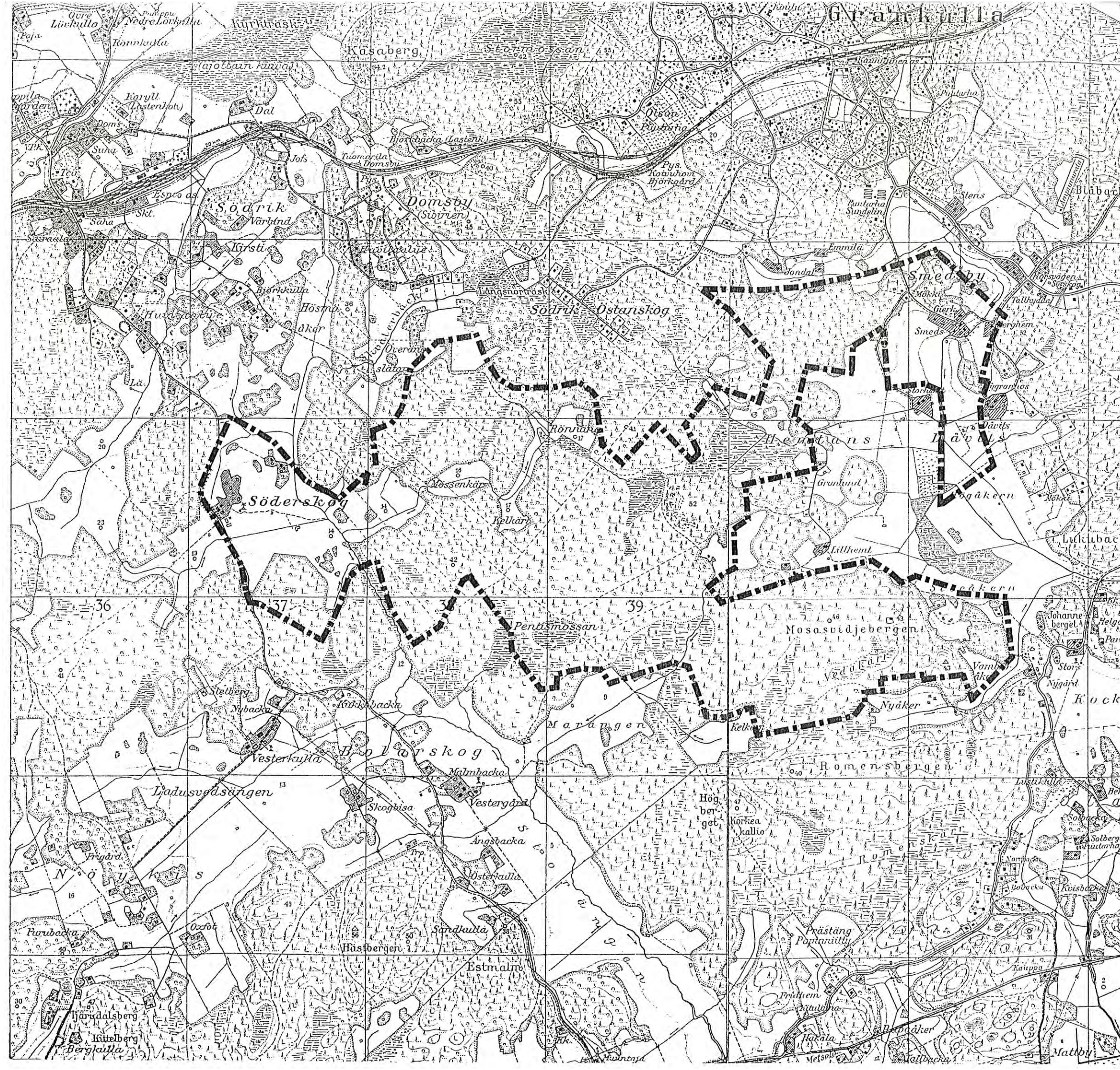
 Espoon kaupunkisuunnittelukeskus Esbo stadsplaneringscentral Yleiskaavayksikkö Generallplaneenheten	Käsitellyt / Muutos	Numero
	19. 8. 1994 9. 8. 1993	4981 / 12
<b>Keskusuisto I</b> Yhdyskuntatekninen huolto, pääjohdot Nykytilanne	Päiväys	Alue
	1. 6. 1993	
Viite	Piirtäjä	Mittakaava
	MS-N	1:10 000
	Suunnittelija	Arkistotunnus
	LR	



- KOKINM** Maisemakokonaisuuden nimitys
-  Lakialue
  -  Päävedenjakaja
  -  Vedenjakaja
  -  Kosteikko, vesiuoma, vesipinta
  -  Yhtenäinen metsäalue
  -  Maisemakokonaisuuden raja
  -  Rauhoitettaviksi ehdotettuja alueita
- SL 1** Alueella tavattujen harvinaisuuksien, edustavien luontotyyppien tai runsaan lajiston alueita
- SL 2** Maisemaruonon äärialueita tai luonnon- ja kauneusarvoiltaan merkittäviä retkeilykohteita
- Perusteet**
- AAS** Aarnialue
  - GS** Geologinen kohde
  - LKS** Lehtokasvillisuutta
  - LS** Linnuston merkittävä esiintymisalue
  - MRS** Maisemaruonon äärialue
  - MTS** Metsätyyppejä
  - PMS** Puistometsän suojelukohde
  - RKS** Saariston rantakasvillisuutta
  - SS** Suotyyppejä
- Luokitus**
- I** Valtakunnallisesti merkittävä
  - II** Maakunnallisesti "
  - III** Paikallisesti "
  - IV** Virkistys- ja opetusalue
-  Osayleiskaava-alueen raja

### Liite 13

			
Espoon kaupunkisuunnittelukeskus Esbo stadsplaneringscentral			
Yleiskaavayksikkö Generalplaneenheten			
<b>Keskuspuisto I</b> <b>Luonnonympäristön inventointi</b>			
Piirtäjä	Alue	Arkistotunnus	Päiväys
MS-N			19.8. -94
Suunnittelija	Mittakaava	Viite	Número
HWne	1:20 000		4981/13

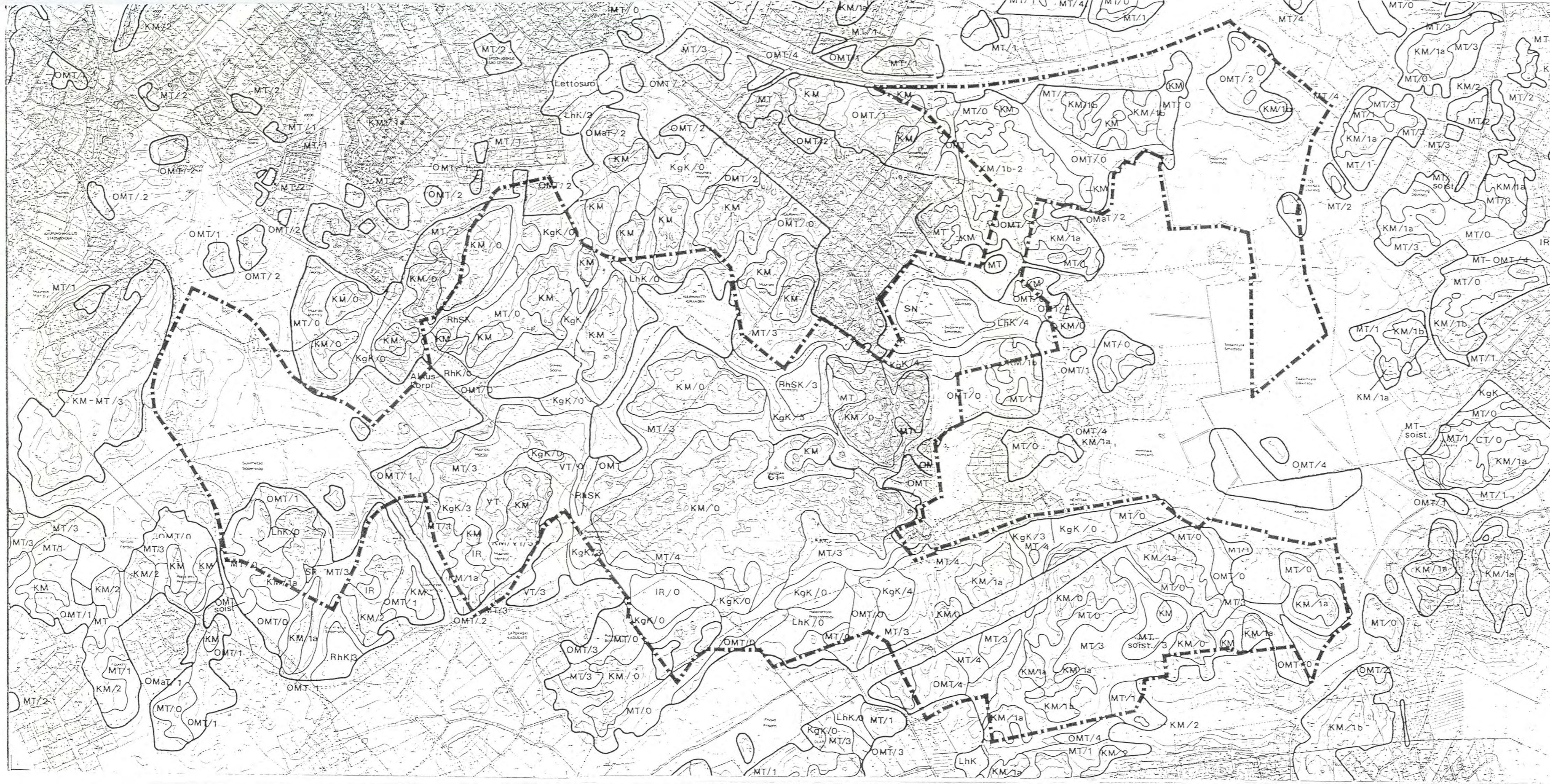


■■■■■ Osayleiskaava-alueen raja

### Liite 14

	Espoon kaupunkisuunnittelukeskus Esbo stadsplaneringscentral		
	Yleiskaavayksikkö Generalplaneenheten		
<b>Keskuspuisto I</b> Ote topografisesta kartasta v. 1944 (Maastomittaukset 1930 luvulta)			
Piirtäjä	Alue	Arkistolunus	Päiväys 19.8.-94
Suunnittelija LR	Mittakaava 1:20000	Viite	Numero 4981/14






**Merkkien selitys**

- CT kanervatyypin kangasmetsä
- VT puolukatyyppin kangasmetsä
- MT mustikatyyppin kangasmetsä
- OMT käenkaali-mustikatyyppin lehtometsä
- OMaT käenkaali-oravanmarjatyyppin lehtometsä
- KM kalliometsä
- VK varsinainen korpi
- TK tervaleppäkorpi
- MK mustikkakorpi
- NK nevakorpi
- RhK ruokokorpi
- LhK lehtokorpi
- MkK metsäkortekorpi
- RnK ruohoinen nevakorpi
- SK saniaiskorpi
- RhSk ruohoinen suursarakorpi
- KgK kangaskorpi
- IR isovarpuräme
- SR sararäme
- TR tupasvillaräme
- RR rahkaräme
- KR korpiräme
- SN suursaraneva
- LKN lyhytkortinen neva
- LuN luhtaneva

----- Osayleiskaava-alueen raja



/0-3 V.1978 laaditut maaston kuluneisuusasteet

**Liite 15**

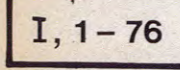
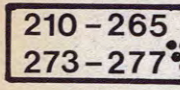

	Espoon kaupunkisuunnittelukeskus Esbo stadsplaneringscentral	Käsitellyt/Muutos	Numero
	Yleiskaavayksikkö Generalplaneenheten	19. 8. 1994	4981/15
Keskuspuisto I Metsät ja kasvupaikkatyytit		Päiväys	Aihe
		1. 6. 1993	
Yhte		Piirittäjä	Mittakaava
		MS-N	1:10 000
		Suunnittelija	Arkioloittanut
		HWne	




**Merkkien selitys:**

-  Osayleiskaavassa SL- alueiksi luokiteltavat luonnonsuojelukohteet
-  Merkittävä laaksomuoto
-  Tärkeä reunavyöhyke
-  Tilakeskus puistoineen
-  Pellot 1700 - luvulta
-  Vanha tiesuunta
-  Purouoma
-  Finnoonoja

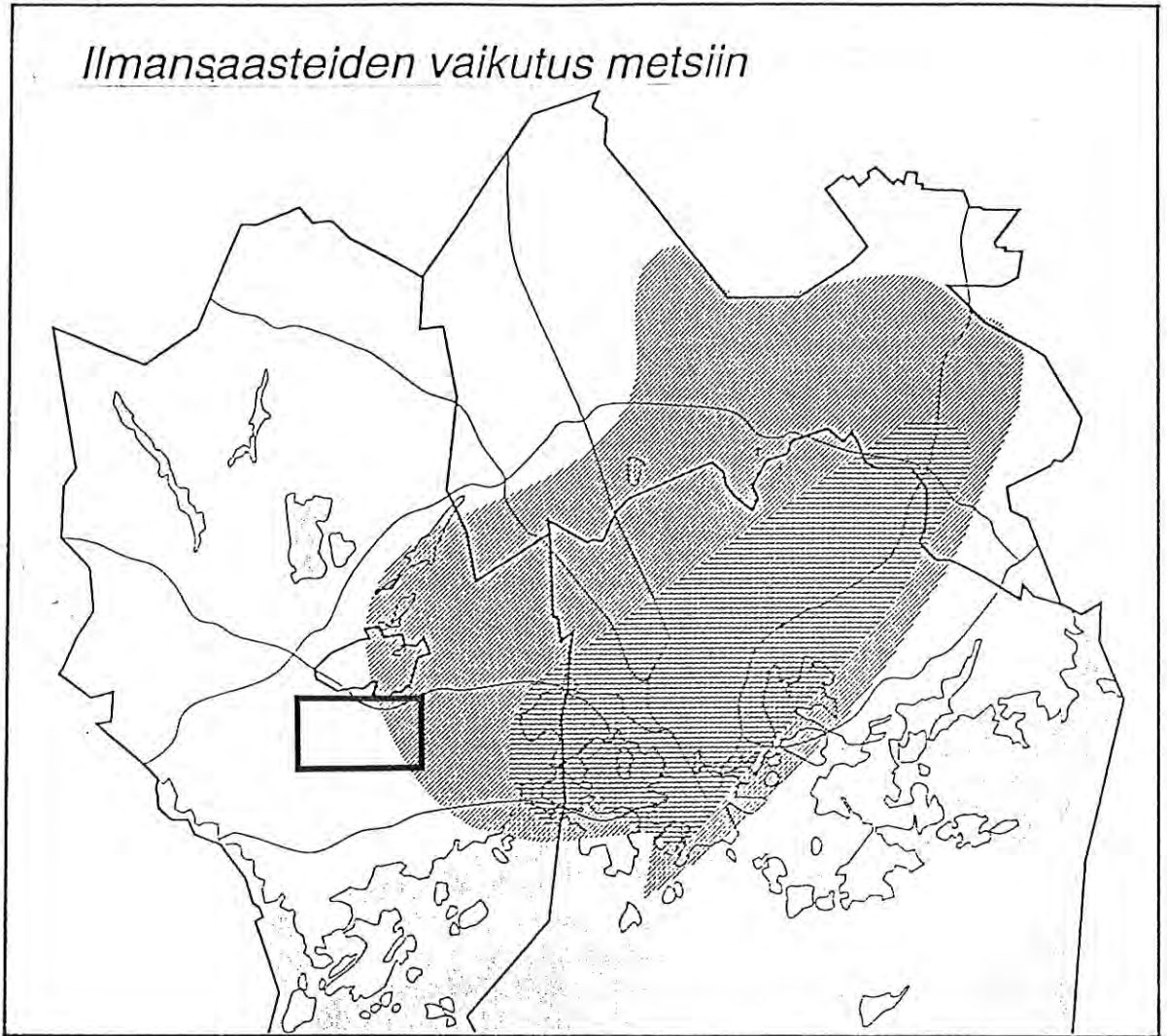
**Kiinteät muinaisjännökset:**

-  58 - 59, 70 - 74, 324 / luokka II-III  
Kivikautiset asuinpaikat, löytöjä rajatuilta alueilta
-  224 - 242, 255 - 262, 274 / luokka I  
Pronssikautiset haudat suoja-alueineen
-  Osayleiskaava-alueen raja

**Liite 16**

 <b>Espoon kaupunkisuunnittelukeskus</b> Esbo stadsplaneringscentral Yleiskaavayksikkö Generalplaneenheten	Käsittely/ Muutos	Numero
	19. 8.1994 9. 8.1993	<b>4981 / 16</b>
<b>Keskuspuisto I</b> Maisemakuvalliset erityispiirteet ja suojelukohteet	Päiväys	Alue
	1. 6.1993	
Viite	Piirtäjä	Mittakaava
	MS-N	1:10000
	Suunnittelija	Arkistotunnus
	HWne, TMM	

## Ilmansaasteiden vaikutus metsiin



*selviä luontovaikutuksia*



*voimakkaimmat luontovaikutukset*

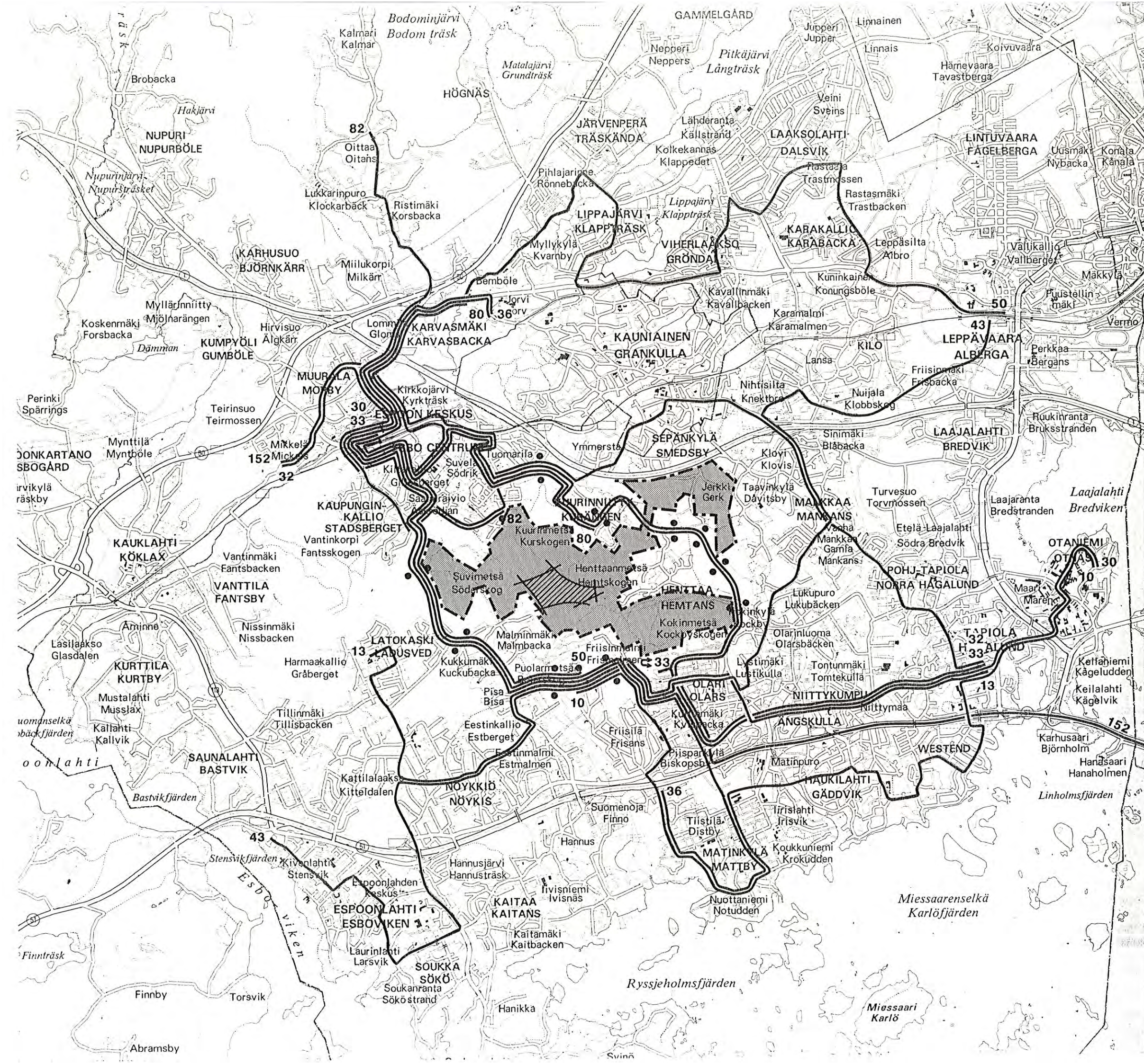


**Keskuspuisto I:n likimääräinen sijainti**

( Ote YTV:n julkaisusta C 1993: 16 )

## Liite 17

	Espoon kaupunkisuunnittelukeskus Esbo stadsplaneringscentral		
	Yleiskaavayksikkö Generalplaneenheten		
<b>Keskuspuisto I Osayleiskaava Ilman saasteiden vaikutus metsiin pääkaupunkiseudulla 1992</b>			
Piirtäjä <b>MS-N</b>	Alue	Arkistotunnus	Päiväys <b>19.8. - 94</b>
Suunnittelija <b>LR</b>	Mittakaava	Viite	Numero <b>4981/17</b>



- Merkkien selitys**
-  osayleiskaava-alueen raja
  -  linjan reitti ja numero
  -  Keskuspuiston ulkoilualuetta palveleva bussipysäkki
  -  kävelyetäisyys pysäkillle enemmän kuin 1km

**Liite 18**

 **Espeen kaupunkisuunnittelukeskus**  
**Esbo stadsplaneringscentralen**






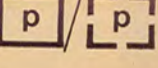



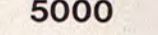

Liikennesuunnitteluosasto  
 Trafikplaneringsavdelningen

**KESKUSPUISTO I, Osayleiskaava**  
**Joukkoliikenne**  
**Tavoitelinjasto**

Proj. n:o	Laat.	Pvm	Ark. tunn.
52321	JSa	1.6.1993	19.8.1994
Rep. tunn.	Piirt.	Mk.	N:o
	MHe	1:50 000	4981/18



**MERKKIEN SELITYS**

-  seudullinen pääväylä
-  alueellinen pääväylä
-  kokoojkatu
-  joukkoliikennekatu
-  yleinen pysäköintialue rakennettu/suunniteltu
-  ohjeellinen pysäköintipaikka rakennettu/suunniteltu
-  55 dB:n melualue (melusuojaus otettu huomioon)
-  melusuojaus
-  kevyen liikenteen eritasoliittymä
-  5000 liikenne-ennuste v. 2020
-  osayleiskaava-alueen raja

**Liite 19**

**Espoon kaupunkisuunnittelukeskus**  
**Esbo stadsplaneringscentralen**

Liikennesuunnitteluosasto  
 Trafikplaneringsavdelningen

**KESKUSPUISTO I, osayleiskaava**  
**Liikenteen yleissuunnitelma**

Työ no.	Laat.	Pvm	Ark.tunn.
52321	JSa	1.6.1993	
Rap.tunn.	Piiri	Mk.	N:o
	TN	19.8.1994	4981/19



- suojakaiva
- uulkotie ja / tai latu
- uulkopolku / latu
- rataaustareitti
- kunnontie ja / tai valaistu latu
- jalkenkäyttö- ja pyörätie
- ohjauksen pysäköintilaitte
- ohjauksen pysäköintilaitte
- osayleiskaava-alueen raja
- kevyen liikenteen aikuku
- kevyen liikenteen ylikku
- katu- tai liikennealue

**Liite 20**

Espeen kaupunkisuunnitteluhallitus  
 Espoon kaupunkisuunnitteluvirasto  
 Espoon kaupunkisuunnitteluvirasto  
 Espoon kaupunkisuunnitteluvirasto

1:7000 4981/20

1.6.1993 JJA  
 1.6.1993 RHA


**KESKUSPISTO I, osayleiskaava**  
 Kevyen liikenteen suunnitelma

52321


## PIHA-ALUEIDEN KASVILLISUUS

Merkkien selitys liitteisiin 22 ja 23


Keskuspuiston inventoidussa kulttuurikasvillisuudessa esiintyy seuraavia koristekasveja. Eri lajit on mainittu vain niiden poiketessa selvästi toisistaan.



METSÄ

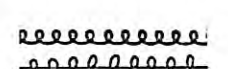




LEIKKONURMI



LUONNONNURMI

### HAVUPUUT JA -PENSAAT



\*\*\*\*\*  
Kuusi, kuusirivi  
Kuusiaita  
Harmaakuusi  
Koreankuusi  
Hopeakuusi  
Eur. lehtikuusi  
Sip. lehtikuusi  
Mänty  
Sembramänty



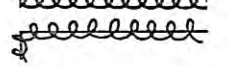


Tuija

Kataja  
Kääpiökuusi  
Marjakuusi  
Vuorimänty

Picea abies  
" "  
Abies concolor  
Abies koreana  
Picea pungens clauca  
Larix decidua  
" sibirica  
Pinus silvestris  
" cembra  
" contorta  
" strobus  
Thuja occidentalis

Juniperus  
Picea  
Taxus  
Pinus montana




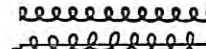

### LEHTIPUUT



Vaahtera  
Hevoskastanja  
Leppä  
Koivu  
Saarni  
Omenapuu  
Poppeli  
Kirsikkapuu  
Luumupuu  
Tammi  
Hopeapaju  
Pihlaja  
Lehmus


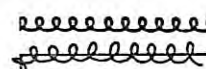
Acer platanoides  
Aesculus  
Alnus  
Betula  
Fraxinus  
Malus  
Populus  
Prunus  
Prunus  
Quercus  
Salix  
Sorbus  
Tilia

### PENSAAT JA KÖYNNÖSKASVIT



1 Pensasvaahtera  
2 Happomarja  
3 Kanukkapensas  
4 Pähkinäpensas  
5 Hortensia  
6 Kultasade  
7 Kuusama  
8 Marjaomenapensas  
9 Pihajasmike  
10 Heisiangervo  
11 Alppiruusu  
12 Pensasruusu  
13 Neilikkaruusu  
14 Hansaruusu  
15 Morsiusangervo  
16 Kinosangervo  
17 Lumimarja  
18 Pihasyreeni  
19 Pihasyreeni valkea  
20 Jalosyreeni  
21 Unkarin syreeni

Acer ginnala  
Berberis thunbergii  
Cornus  
Corylus  
Hydrangea  
Laburnum  
Lonicera  
Malus  
Philadelphus  
Physocarpus  
Rhododendron  
Rosa  
Rosa rugosa 'F.J. Grootendorst'  
Rosa rugosa 'Hansa'  
Spiraea arguta  
Spiraea vanhouttei  
Symphoricarpus  
Syringa vulgaris  
Syringa vulgaris alba  
Syringa vulgaris 'Mme Lemoine'  
Syringa yosikaea




Pensasaidat orapihlajaa  
Marjapensaat

Köynnöskuusama  
Villiviini

Lonicera periclymenum  
Parthenocissus



# Keskuspuisto I

 Espoon kaupunkisuunnitteluvirasto Esbo stadsplaneringsverk			
Yleiskaavaosasto Generalplaneavdelningen			
<b>Söderskog, pihapiirin- puut ja pensaat</b>			
Piirtäjä <b>EU</b>	Alue	Arkistotunnus <b>I.c.1.b.H</b>	12.9.1995 15.9.1983
Suunnittelija <b>AHS</b>	Mittakaava <b>1:500</b>	Viite	Numero <b>(18) 3634/14</b>

Liite 22

(P)



# Keskuspuisto I

Liite 23

			
Espoon kaupunkisuunnitteluvirasto Esbo stadsplaneringsverk			
Yleiskaavaosasto Generalplaneavdelningen			
Gerkin tilakeskus, pihapuut ja -pensaat			
Piirtaja EU	Alue	Arkistotunnus l.c.1.b.H	12.9.1995 15.9.1983
Suunnittelija AHS	Mittakaava 1:1000	Viite	Número 3634/15