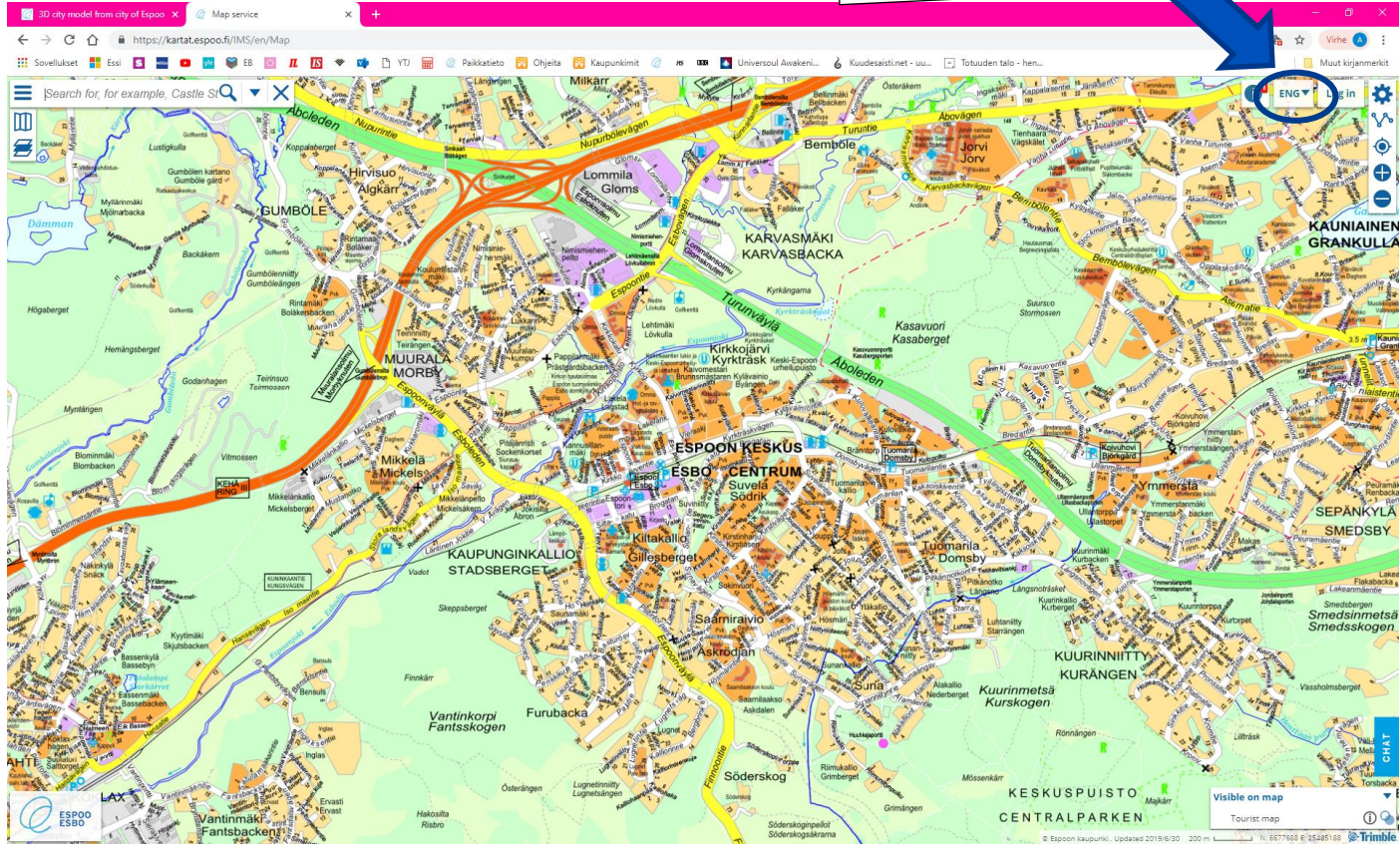
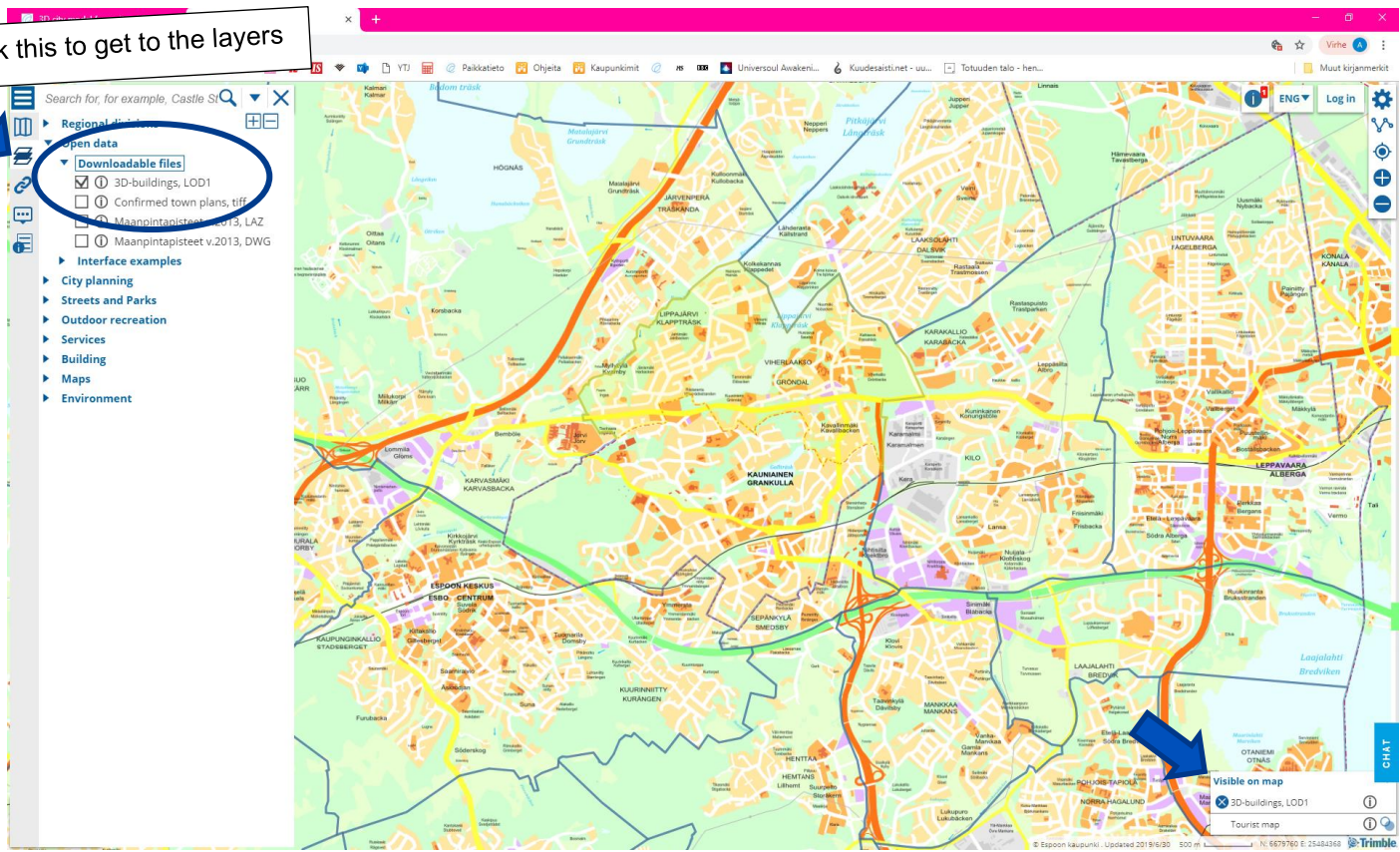
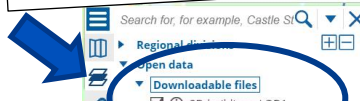
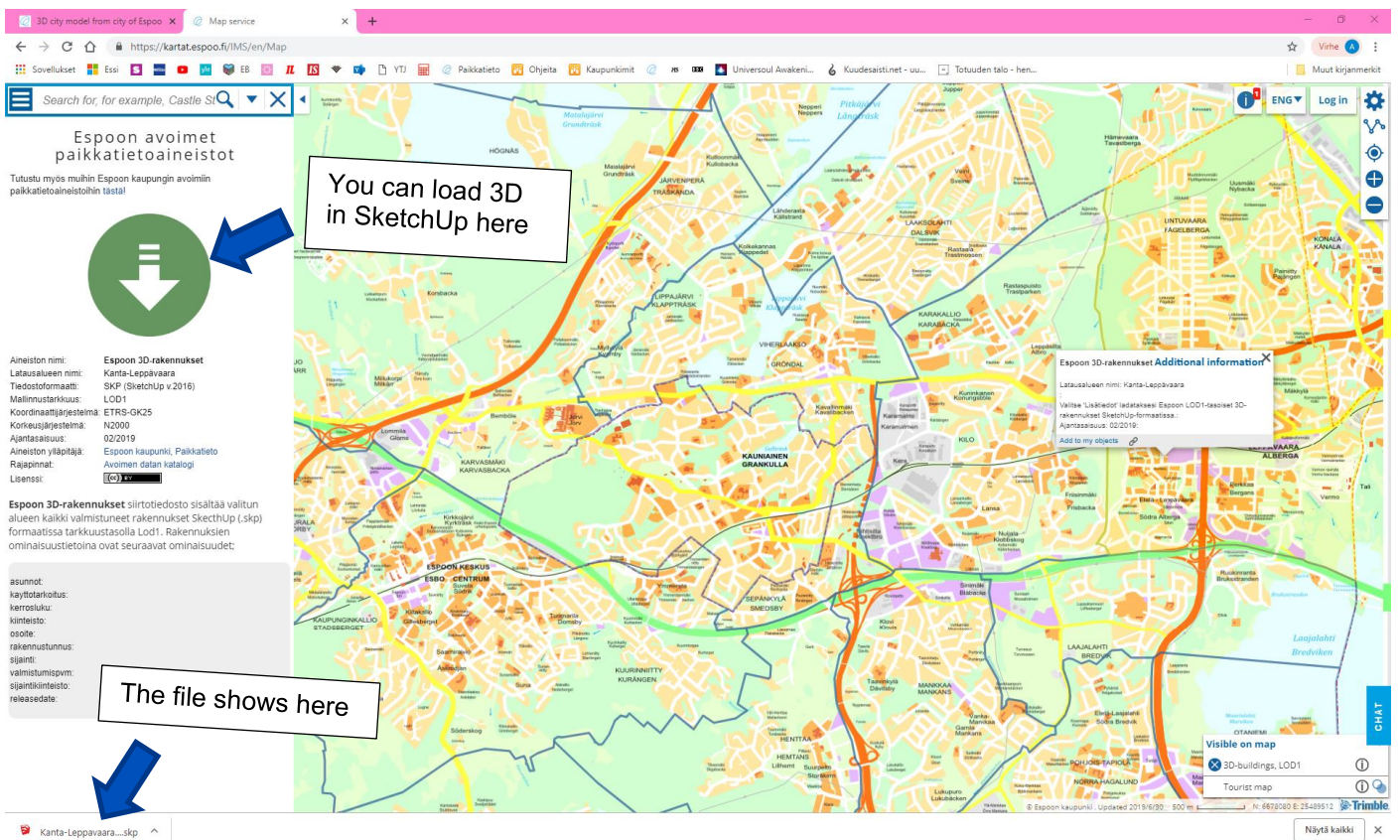
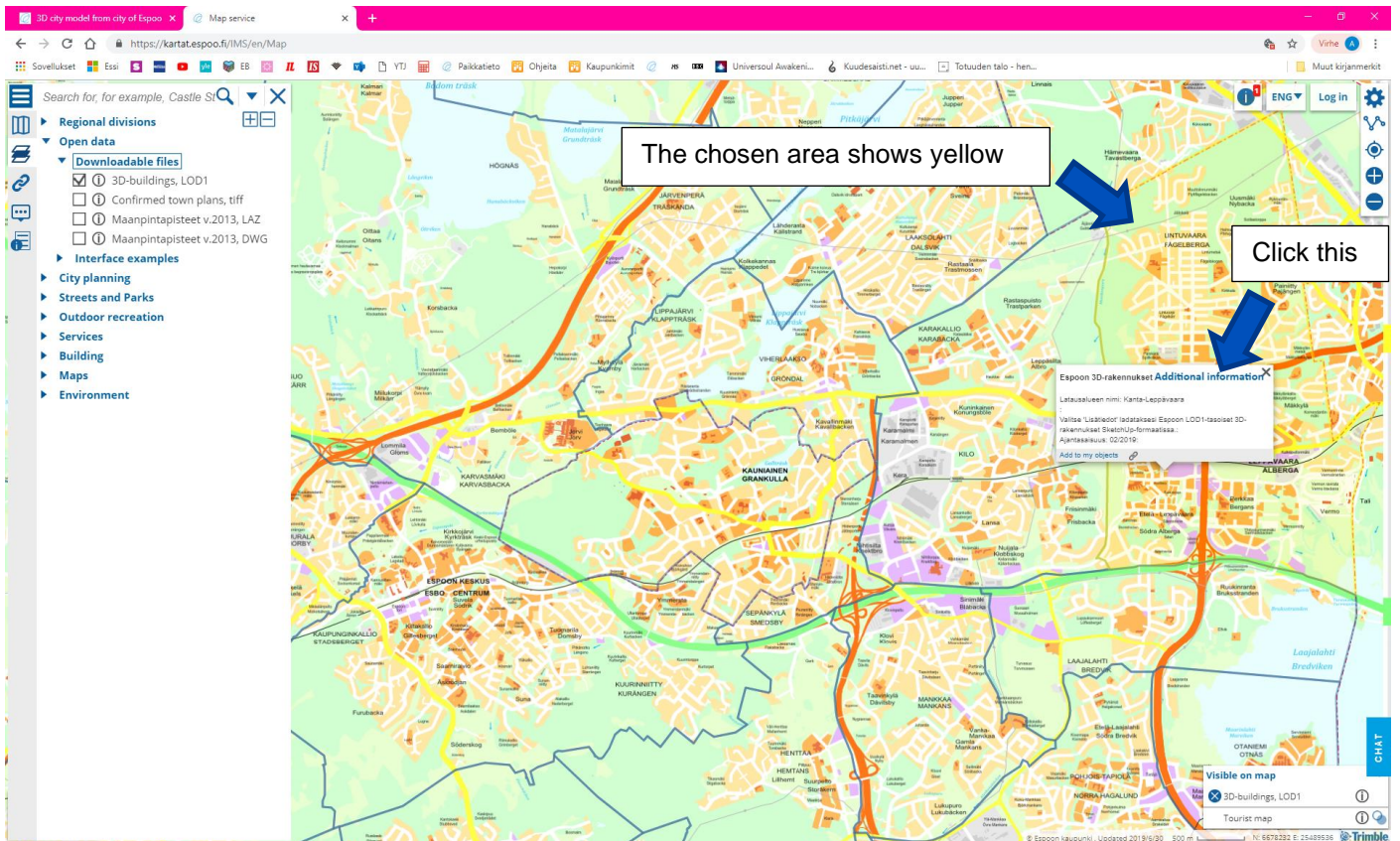


Choose english here



Click this to get to the layers







Aineiston nimi: **Espeen 3D-rakennukset**  
Latausalueen nimi: Kanta-Leppävaara  
Tiedostoformaatti: SKP (SketchUp v2016)  
Mallinmuunnos: LOD1  
Koordinaattijärjestelmä: ETRS-GK25  
Korkeusjärjestelmä: NZ2000  
Ajantasaisuus: 02/2019  
Aineiston ylläpitäjä: Espoon kaupunki, Paikkatieto  
Raaparnat: Avoimen datan katalogi  
Lisenssi: CC BY

Espeen 3D-rakennukset siirtotiedosto sisältää valitun alueen kaikki valmistuneet rakennukset SketchUp (skp) formaatissa tarkkuustasolla Lod1. Rakennuksien ominaisuustietoina ovat seuraavat ominaisuudet:

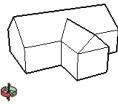
asunnot:  
käyttötarkoitus:  
kerrostus:  
kattoteho:  
osote:  
rakennustunnus:  
sijainti:  
valmistusvuosi:  
sijaintikoordinaatit:  
releesidat:

The file shows here



Default Tray  
▼ Entity Info  
No Selection

► Materials  
► Components  
► Styles  
► Layers  
► Shadows  
► Scenes  
▼ Instructor



**Orbit Tool**

Rotate camera about model.

**Tool Operation**

1. Click anywhere in drawing area.
2. Move cursor in any direction to rotate around center of drawing area.

**Modifier Keys**

Shift = Pan tool  
Ctrl = Suspend gravity (do not try to keep vertical edges up and down)

[Click to learn about more advanced operations...](#)